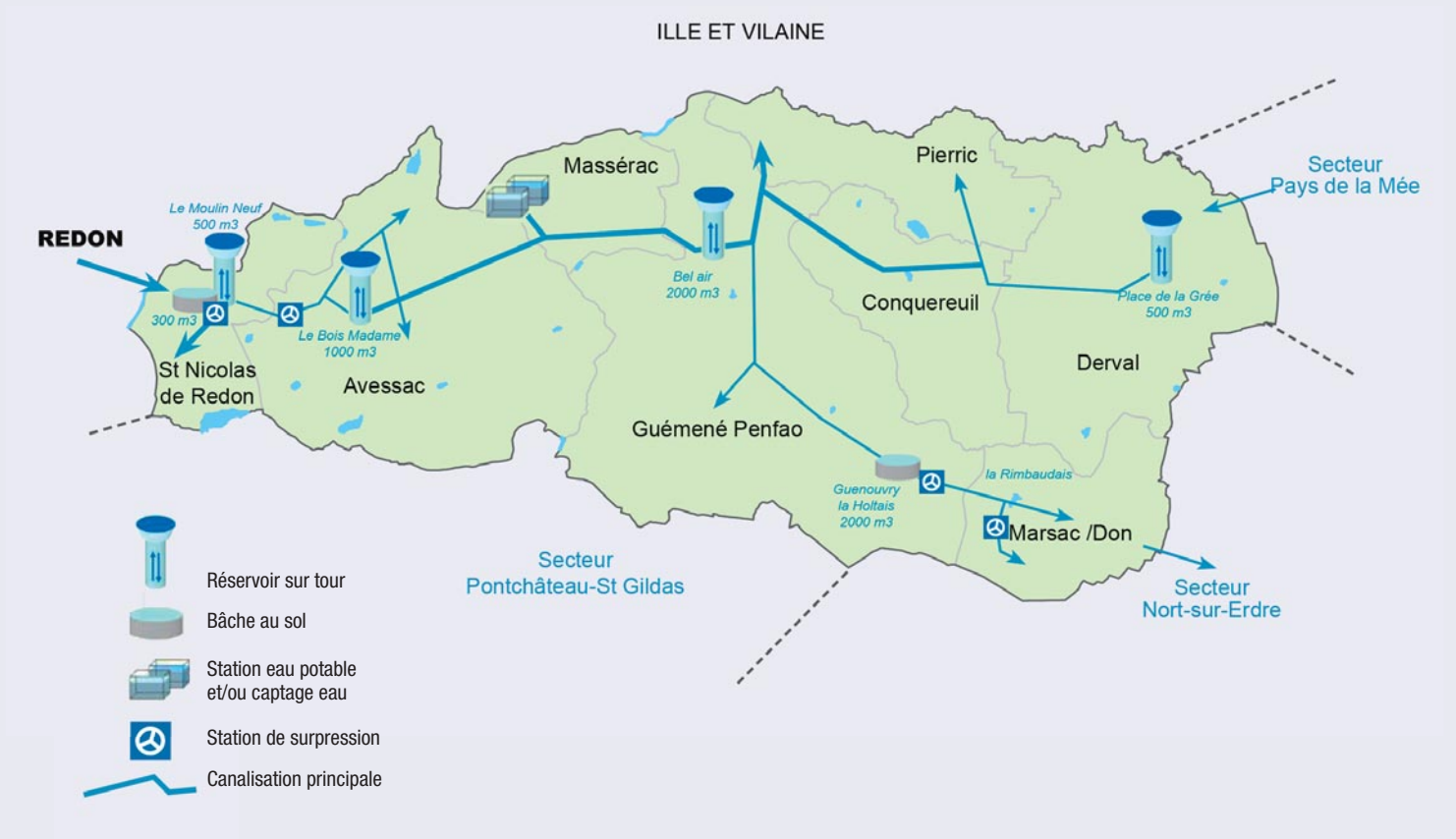


Région de Guémené-Penfao

SCHÉMA DE DISTRIBUTION



CHIFFRES CLÉS

829 000 m³
consommés

Pas de volumes

vendus et achetés aux collectivités extérieures



8 709
abonnés pour
19 394 habitants
desservis



120 l/j/hab
consommation
moyenne



570 km
réseau
hors feeders

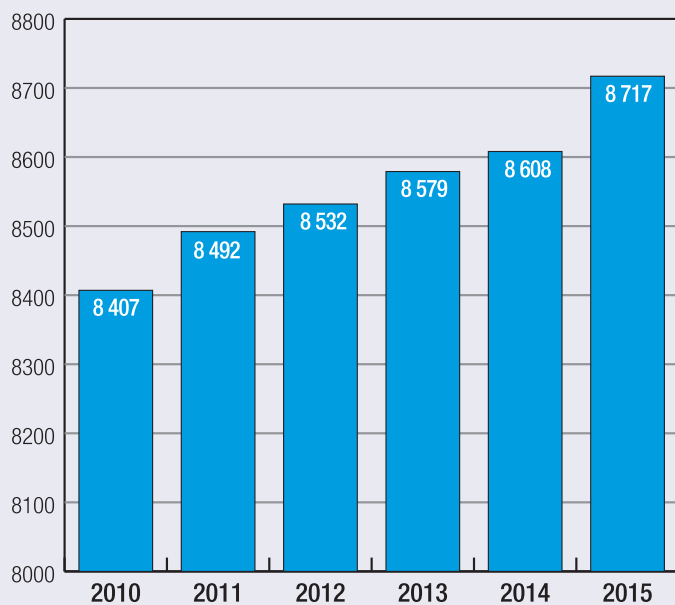


2,18 €/m³ TTC
sur la base d'une
facture de 120 m³
redevances Agence de l'eau
incluses

LES ABONNÉS

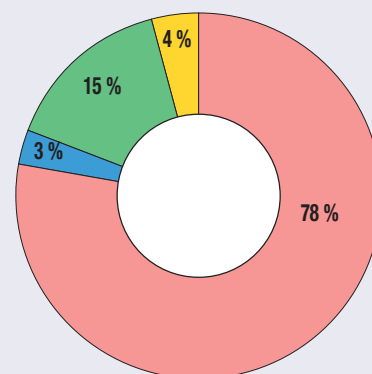
Nombre d'abonnés	2014	2015	%
Avessac	1 023	1 051	+ 2,74 %
Conquereuil	518	522	+ 0,77 %
Derval	1 530	1 538	+ 0,52 %
Guéméné-Penfao	2 630	2 667	+ 1,41 %
Marsac-sur-Don	705	706	+ 0,14 %
Massérac	388	392	+ 1,03 %
Pierric	494	499	+ 1,01 %
Saint-Nicolas-de-Redon	1 320	1 342	+ 1,67 %
TOTAL	8 608	8 717	+ 1,27 %

Évolution du nombre d'abonnés



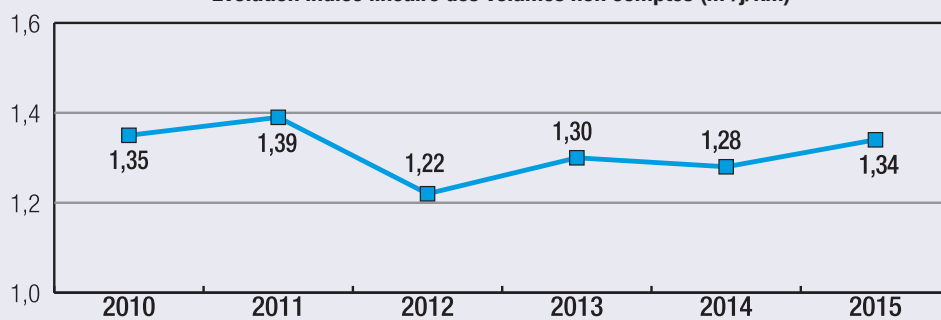
LA CONSOMMATION D'EAU POTABLE

- Abonnés domestiques et fuites
- communes et piscines
- herbages
- abonnés + 5 000 m³



LES PERFORMANCES DU RÉSEAU

Évolution indice linéaire des volumes non comptés (m³/j/km)



* Indice moyen 2015 Atlantic'eau : 1,28 m³/j/km